






VIITASAARI

VIITASAARI

KYLÄ: HAAPANIEMI
TILA: KOKKILA RN:O 1:360

RANTAKAAVA 1:2000

MERKINTÖJEN SELITYKSET JA RANTAKAAVAMÄÄRÄYKSET

-  3 m sen alueen ulkopuolella oleva viiva, jota vahvistaminen koskee.
-  Korttelin, korttelinosan tai alueen raja.
-  Ohjeellinen rakennuspaikan raja.
-  Ohjeellinen rakennusalan raja.
- 2** Korttelin numero.
- 1** Rakennuspaikan numero.
- I** Roomalainen numero, joka osoittaa rakennusten suurimman sallitun kerrosluvun.
-  Rakennusala korttelissa.

RA Loma-asuntojen korttelialue. Rakennuspaikalle saa rakentaa yhden loma-asunnon sauna- ja talousrakennuksineen. Yhteensaskettu kerrosala rakennuspaikkaa kohti saa olla enintään 140 k-m², josta asuinrakennuksen osuus saa olla enintään 100 k-m². Erillisen saunarakennuksen, jonka kerrosala saa olla enintään 20 k-m², saa sijoittaa vahvistuvan rakennusalan ulkopuolelle kuitenkin vähintään 15 m etäisyydelle keskiveden mukaisesta rantaviivasta. Rakennuspaikalle saa rakentaa enintään 3 erillistä rakennusta.

VL Lähivirkistysalue. Alueelle saa rakentaa tarpeelliset kulkutiet sekä rakenteet ja laitteet veneiden säilytystä ja uintia varten. Metsänhoitotoimenpiteet alueella tulee suorittaa maisemalliset tekijät huomioottaen, avohakkuita ei sallita. Alue on tarkoitettu yleiseen käyttöön.

M Metsätalousalue. Metsänhoitotoimenpiteet tulee suorittaa maisemalliset näkökohdat huomioottaen.

IV Ohjeellinen venevalkama-alue.

Kaavassa esitettyjen rakennuspaikkojen lukumäärää ei saa ylittää.

Rantakaava-alueelle rakennettavien rakennusten, rakenteiden ja laitureiden tulee olla muodoltaan, materiaaliltaan ja väritään luontoon ja ympäristöön soveltuvia. Rakennuspaikkojen rakentamaton osa on säilytettävä luonnonmukaisena. Rakennusten ja rannan välissä on säilytettävä suojapuusto.

Loma-asuntojen korttelialueilla laitureiden maapenkereet saavat olla enintään 5 m nykyisestä rantaviivasta lukien ja kiinteät laiturit samoin enintään 15 m pitkiä.

Vesikäymälöiden rakentaminen alueelle on kiellettyä. Erilliset kuivakäymälät on sijoitettava vähintään 40 m etäisyydelle keskiveden mukaisesta rantaviivasta ja varustettava vettä läpäisemättömällä säiliöllä ja niin, etteivät ne aiheuta haittaa viereisten rakennuspaikkojen käyttäjille.

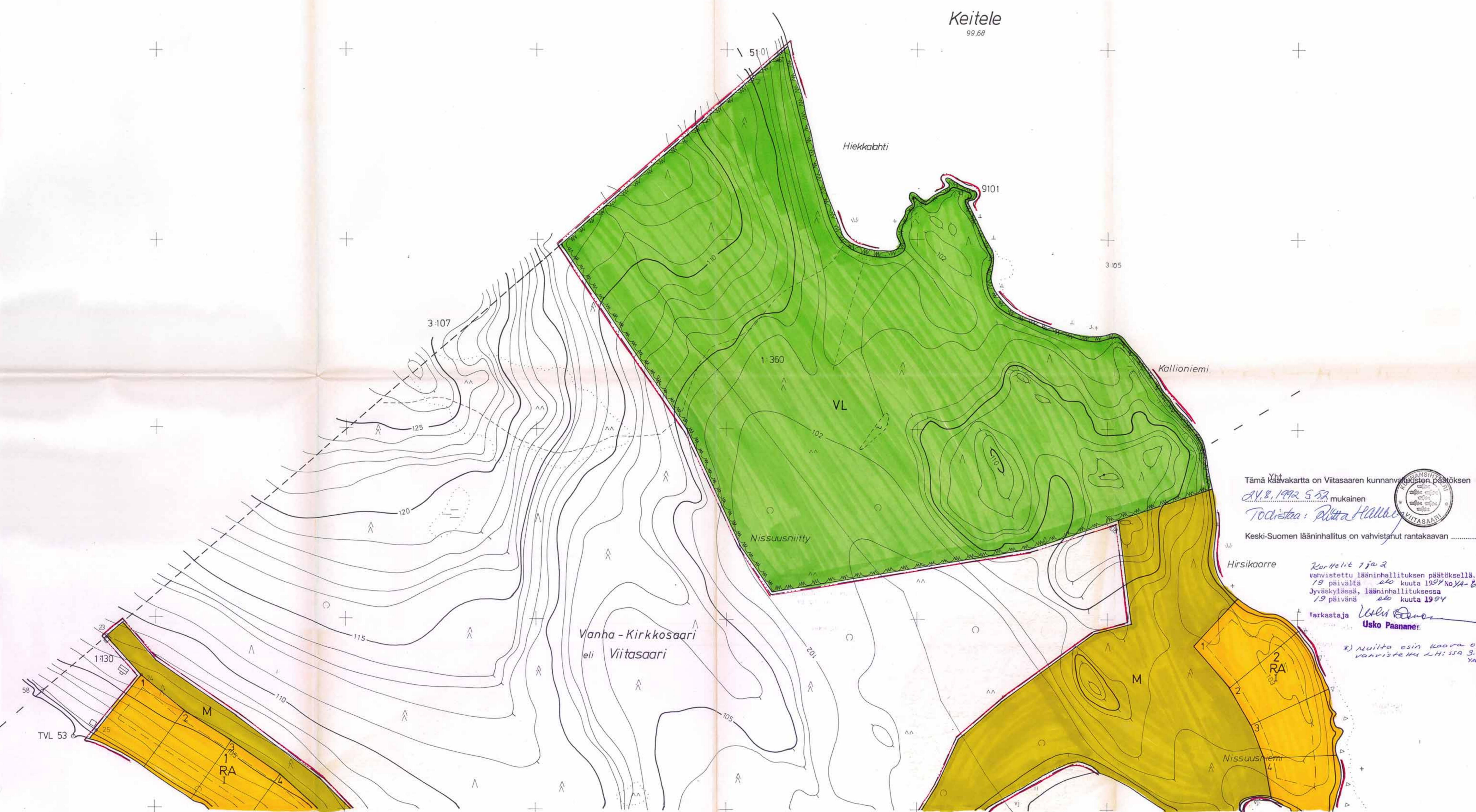
Sauna-, pesu- ym. jätevesien maahan imeyttämiseksi on rakennettava tarpeelliset laitteet, joiden vähimmäisetäisyys keskiveden mukaisesta rantaviivasta on 15 m.

Lahoavia jätteitä varten on rakennettava komposti.

Hämeenlinna 10. päivänä huhtikuuta 1992

INSINÖÖRITOIMISTO POUTANEN KY

Juha Poutanen, dipl.ins.



Tämä kaavakartta on Viitasaaren kunnanvaltuuston päätöksen

24.8.1992 5/58 mukainen

Todistaa: *Altti Halla*

Keski-Suomen lääninhallitus on vahvistanut rantakaavan

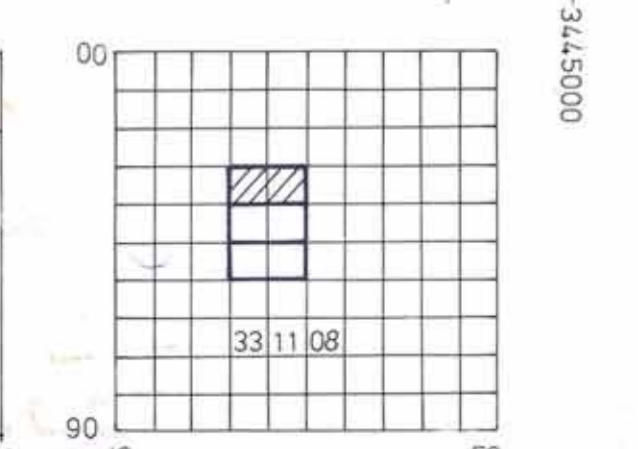
Korttelit 1 ja 2 vahvistettu lääninhallituksen päätöksellä, 19 päivänä elokuuta 1994 No YA-6/4. *) Jyväskylässä, lääninhallituksessa 19 päivänä elokuuta 1994

Tarkastaja *Usko Paananen*

*) Muutta osin kaava on ositt. vahvistettu LH: 559 3.6.1993 YA-288

VIITASAARI
N:o 3311 08 96.0/43.0

Rantakaavan pohjakartta 1:2000 Mittausluokka 3	Kartan laatija Insinööritoimisto Poutanen Ky
Kunta VIITASAARI Kylä Haapasaari Tila Kokkila 1:360	Ilmakuvaus 1980 Kartoitus 1991 Kartoitusmenetelmä STEREOKARTOITUS Topocart B
KESKI-SUOMEN LÄÄNI	Ilmakuvaus mittakaava 1:12400 Koordinaattijärjestelmä kkk Korkeusjärjestelmä N60 lokm
	Kartta hyväksytty 8.5.1992 Maanmittausjohtaja <i>Juhani Jokela</i>



Keitele
Hakkarilansalmi
99,68

Vanha-Kirkkosaari
eli Viitasaari

Keitele
99,68

Saunasaari

Tämä kaavakartta on Viitasaaren kunnanvaltuuston päätöksen
21.8.1992 552 mukainen

Todistaa: *Outtu Haalio*

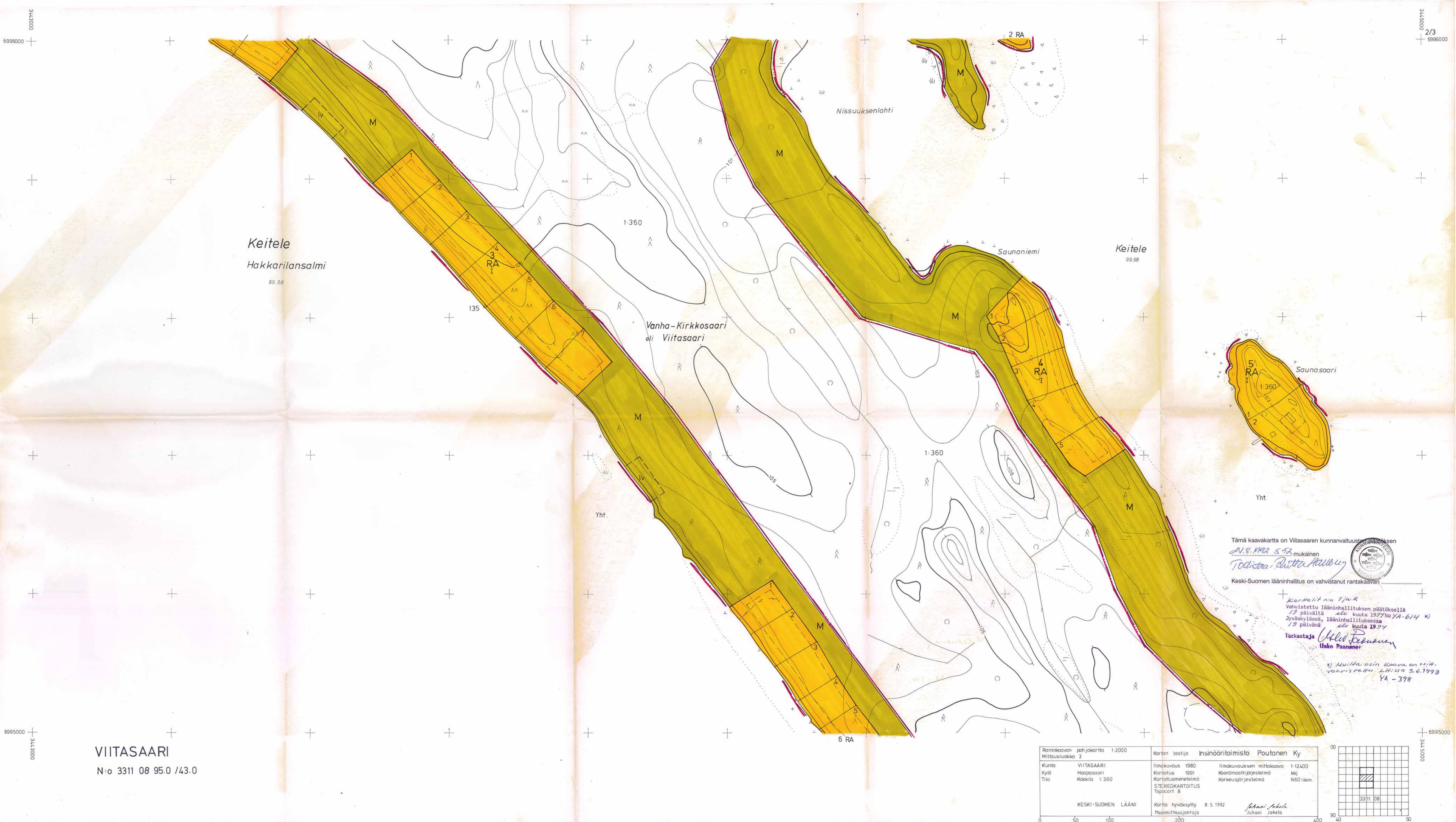
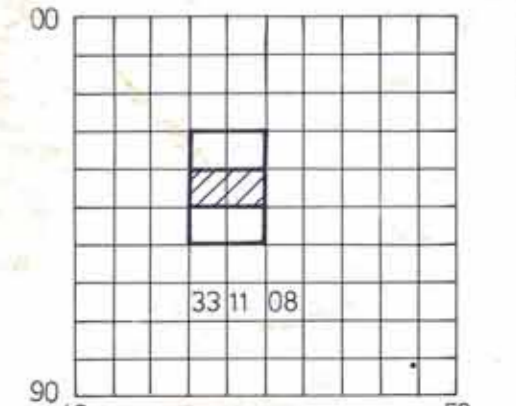
Keski-Suomen lääninhallitus on vahvistanut rantakaavan

Korttelit n:o 1 ja 2
Vahvistettu lääninhallituksen päätöksellä
17 päivältä 1992 kuta 1997 No YA-614 *)
Jyväskylässä, lääninhallituksessa
19 päivänä 1994 kuta 1994
Tarkastaja *Usko Paananen*
Usko Paananen

*) Muilla osin kaava on o.s.H.
vahvistettu LH:ssä 3.6.1993
YA-398

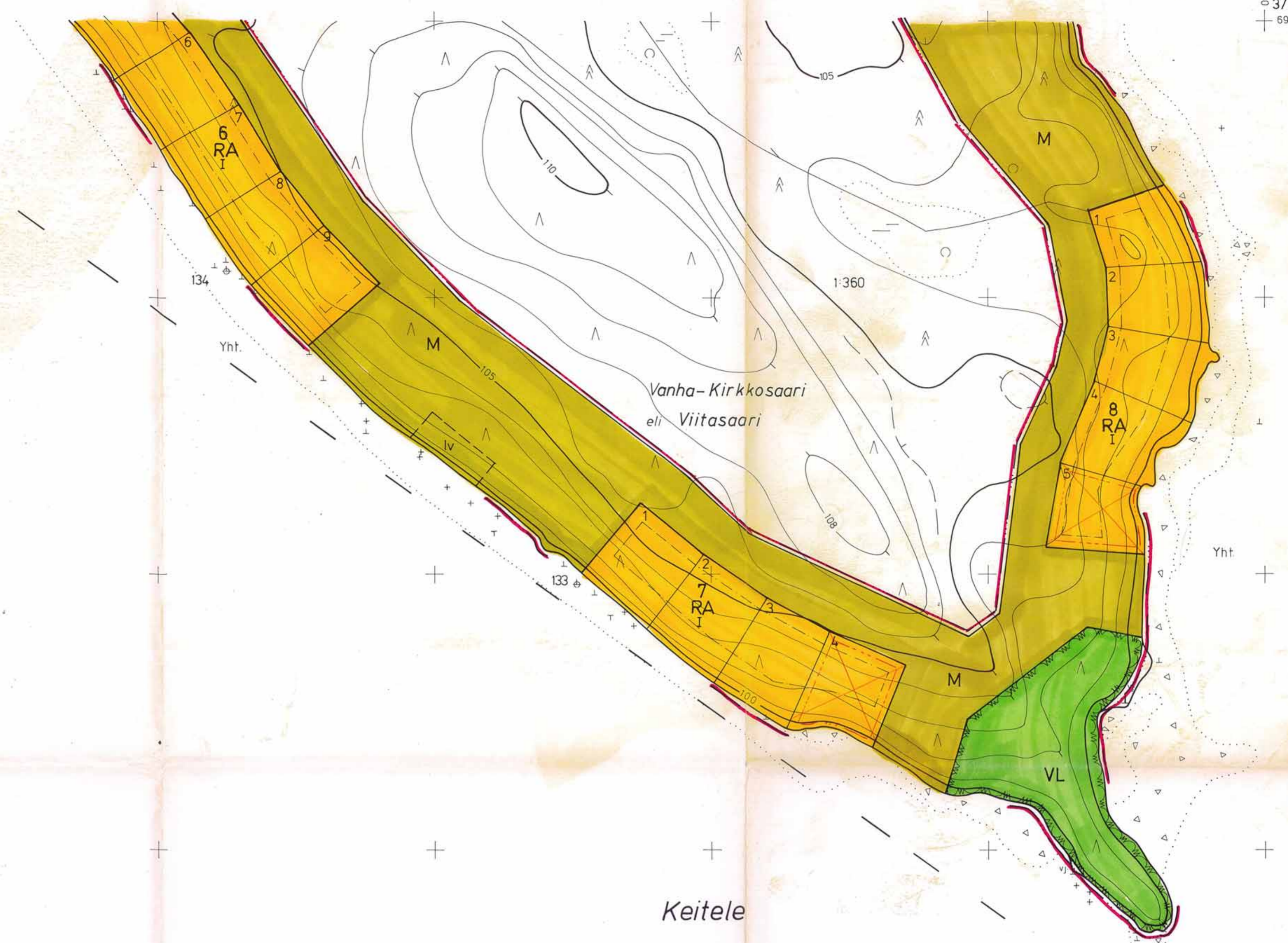
VIITASAARI
N:o 3311 08 95.0 /43.0

Rantakaavan pohjakartta 1:2000 Mittausluokka 3	Kartan laatija Insinööritoimisto Poutanen Ky
Kunta VIITASAARI	Ilmakuvaus 1980
Kylä Haapasaari	Korjotus 1991
Tila Kakkila 1:360	Kartoitusmenetelmä STEREOKARTOITUS Topocart B
KESKI-SUOMEN LÄÄNI	Kartta hyväksytty 8.5.1992
	Maanmittausjohtaja <i>Juhani Jokela</i>



6995000 3443000

3443000 6995000 3/3



Keitele

Hietasalmi

99,68

Yht. Jurvansalon jakok.

Korttelin n:o 1 ja 2
 Vahvistettu lääninhallituksen päätöksellä
 19 päivänä elokuuta 1994 No YA-614. Muuttoa on esittain
 3. kerran 1998, lääninhallituksessa 19 päivänä elokuuta 1993
 Tarkastaja: *Usko Paananen*
 Usko Paananen

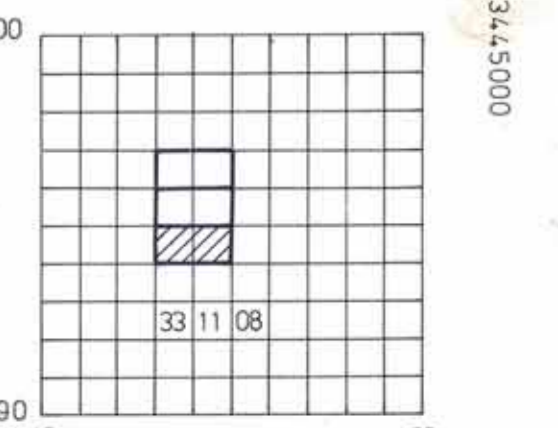
TVL 54

Tämä kaavakartta on Viitasaaren kunnanvaltuuston päätöksen
 mukainen
 Todistaa: *Riitta Haavio*
 Keski-Suomen lääninhallitus on vahvistanut rantakaavan



VIITASAARI
 N:o 3311 08 94.0 /43.0

Rantakaavan pohjakartta 1:2000 Mittausluokka 3	Kartan laatija Insinööritoimisto Poutanen Ky
Kunta VII TASAARI	Ilmakuvaus 1980 Ilmakuvausmittakaava 1:12400
Kylä Haapaniemi	Karttoitus 1991 Karttinaattijärjestelmä k/kj
Tila Kakkila 1:360	Karttiusmenetelmä STEREOKARTTOITUS Topocart B
KESKI-SUOMEN LÄÄNI	Kartta hyväksytty 8.5.1992 Maanmittausjohtaja <i>Juhani Jokela</i>



6994000 3443000

6994000 3443000