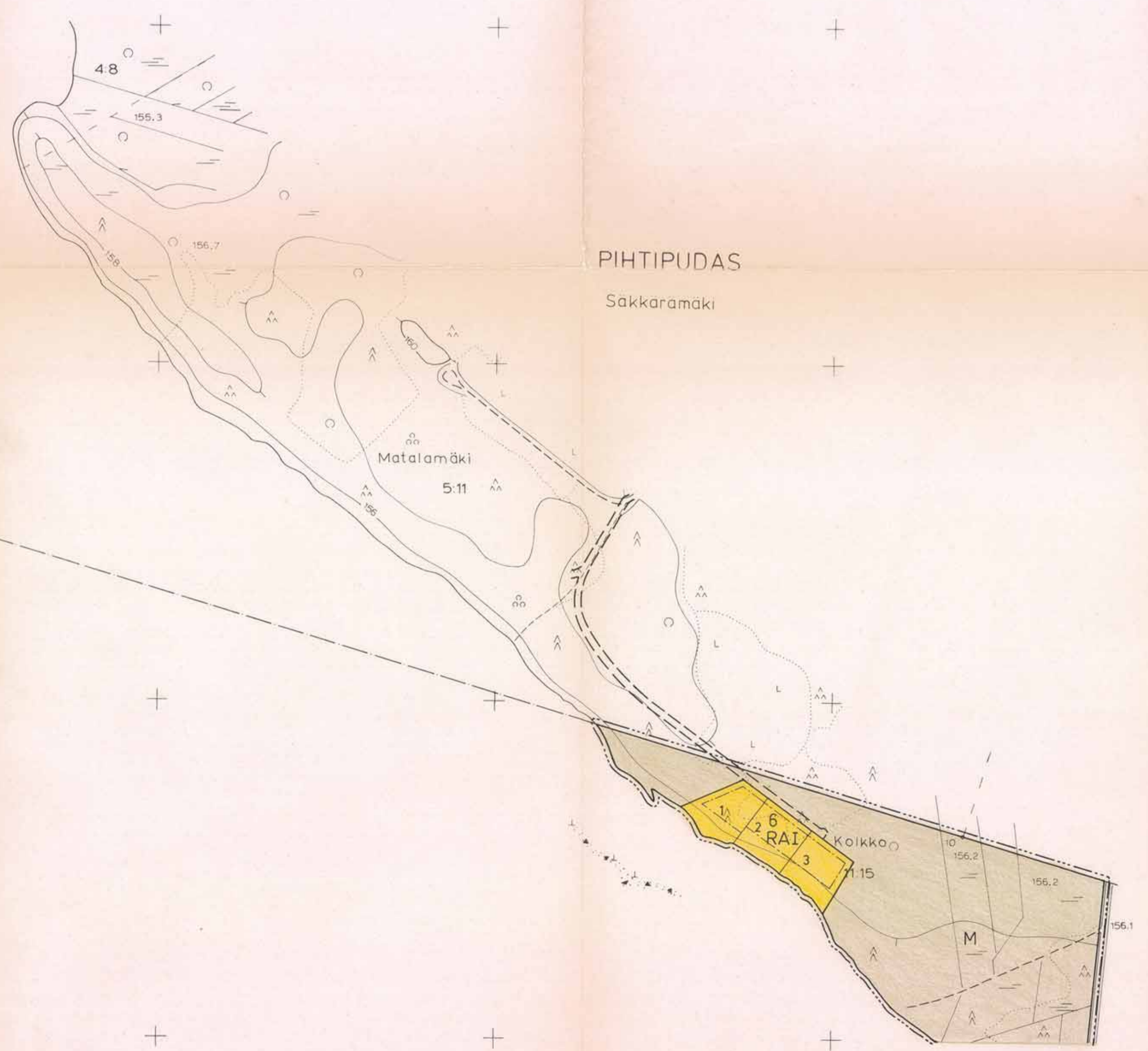
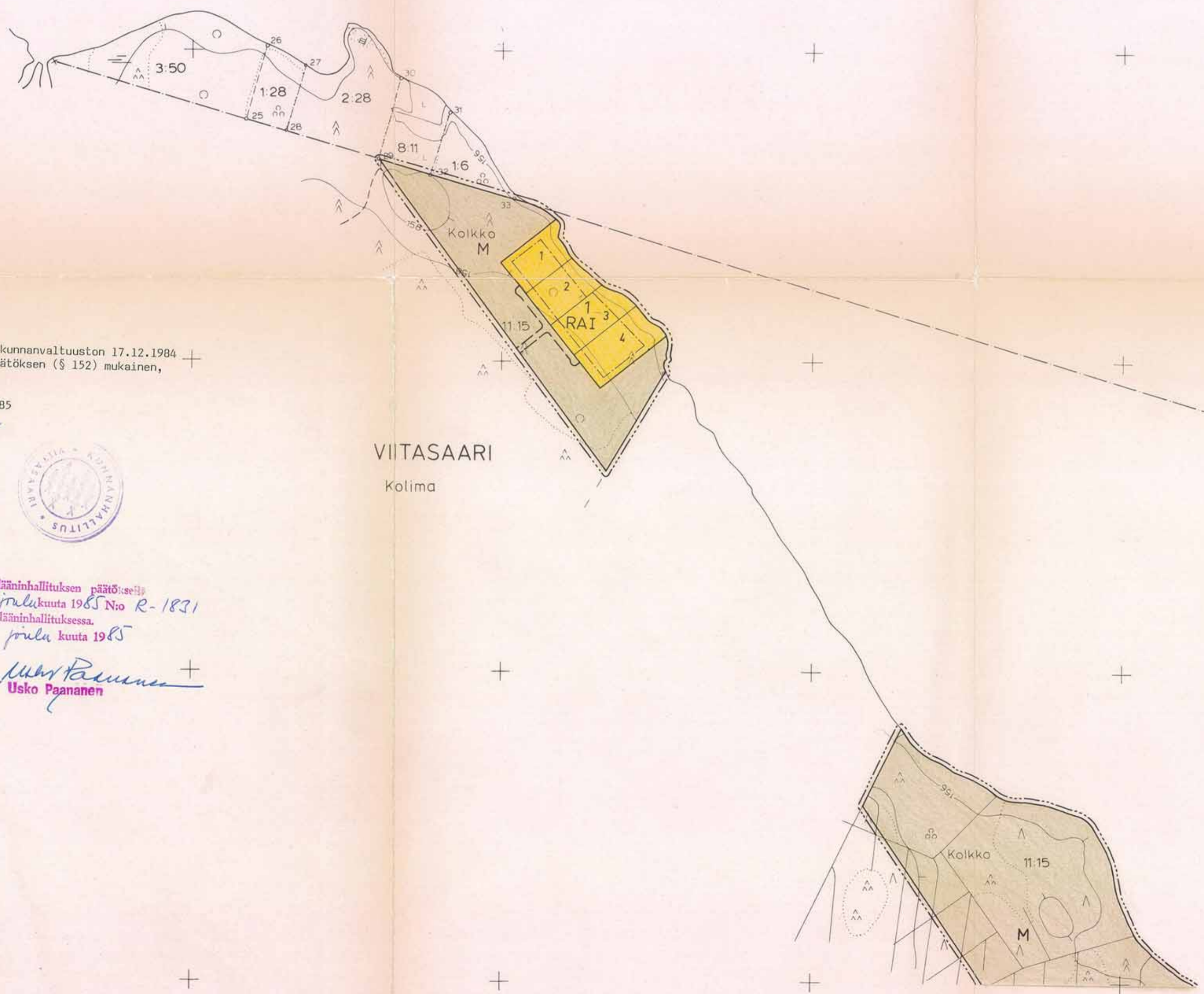


22 000 + 51 000

55 000 + 22 000



Tämä kaavakartta on kunnanvaltuuston 17.12.1984
antaman hyväksymispäätöksen (§ 152) mukainen,
todistaa:

Viitasaarella 4.1.1985

Esko Kokki
Esko Kokki
pöytäkirjanpitäjä



VIITASAARI
Kolima

Kolkku
155,0

PIHTIPUDAS
Sakkaramäki

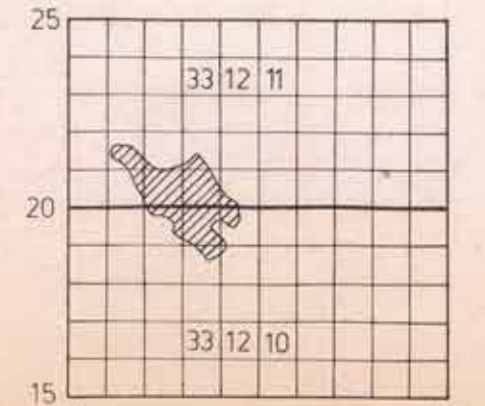
Matalamäki
5.11

Vahvistettu lääninhallituksen päätöksellä
päivästä joulukuuta 1985 N:o R-1831
jyväskylässä lääninhallituksessa
päivänä joulukuuta 1985
Tarkastaja *Usko Paananen*
Usko Paananen

PIHTIPUDAS, VIITASAARI KOLKKU

N:o 3312 11 20-21/51-54

Kaavoituksen pohjakartta 1:4000	Kartan laatija Ilmakuvaus 1983 Kartoitusmenetelmä Koordinaattijärjestelmä Korkeusjärjestelmä Kartta hyväksytty 26.7.1984	Kaavakartta OY Kartoitus 1984 Stereokartoitus (Likimain) kkj N60 Aarne Verio
---------------------------------	---	---



20 000 + 51 000

55 000 + 20 000

Tämä kaavakartta on kunnanvaltuuston 17.12.1984 antaman hyväksymispäätöksen (§ 152) mukainen, todistaa:

Viitasaarella 4.1.1985

Esko Kokki
Esko Kokki
pöytäkirjanpitäjä



KOLKON RANTAKAAVA

sisältää kaksi lehteä mittakaavassa 1:4000

Kunta: Viitasaari

Kylä: Kolima

Tila: Kolkko RN:o 11:15

Merkintöjen selitykset ja rantakaavamääräykset:

- 6 m sen kaava-alueen ulkopuolella oleva viiva, jota vahvistaminen koskee
- Korttelin tai alueen raja
- Ohjeellinen alueen raja
- Ohjeellinen rakennuspaikan raja
- Eri kaavamäärysten alaisten alueen välinen raja
- 3 Korttelin numero
- 2 Rakennuspaikan numero
- 1 Roomalainen numero, joka osoittaa suurimman sallitun kerrosluvun
- Loma-asunnon rakennusala
- Maa- ja metsätalousalue
Alueelle saa rakentaa vain maa- ja metsätaloudessa tarvittavia rakennuksia.
- Loma-asuntojen korttelialue
Rakennuspaikalle saa rakentaa yhden loma-asunnon. Lisäksi sille saa rakentaa saunan ja talousrakennuksen. Erillisten rakennusten lukumäärä saa olla enintään kolme ja niiden yhteensaskettu kerrosala enintään 100 m².
- Uimaranta-alue
- Ohjeellinen rantakaavatie

Alueelle rakennettavien laituiden pituus saa olla enintään 10 m. Laituritaso ei saa kohota vedenpinnasta enempää kuin 50 cm.

Rakennuspaikkoja ei saa aidata.

Rantakaava-alueelle ei saa rakentaa vesikäymälää. Käymälänä on käytettävä joko kompostikäymälää tai tiiviillä säiliöllä varustettua kuivakäymälää.

Jätevesiä ei saa laskea vesistöön vaan, ne on imeytettävä maahan vähintään 10 metrin päässä rantaviivasta.

Lahavat jätteet on kompostoitava.

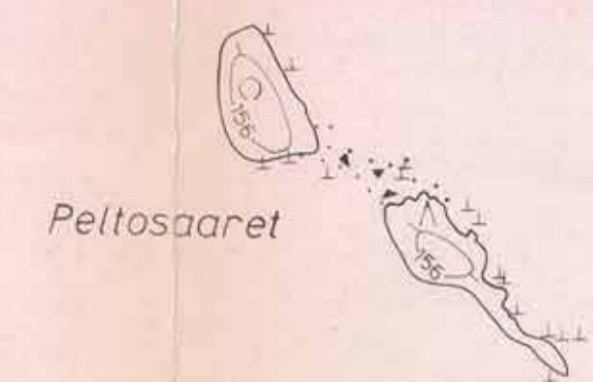
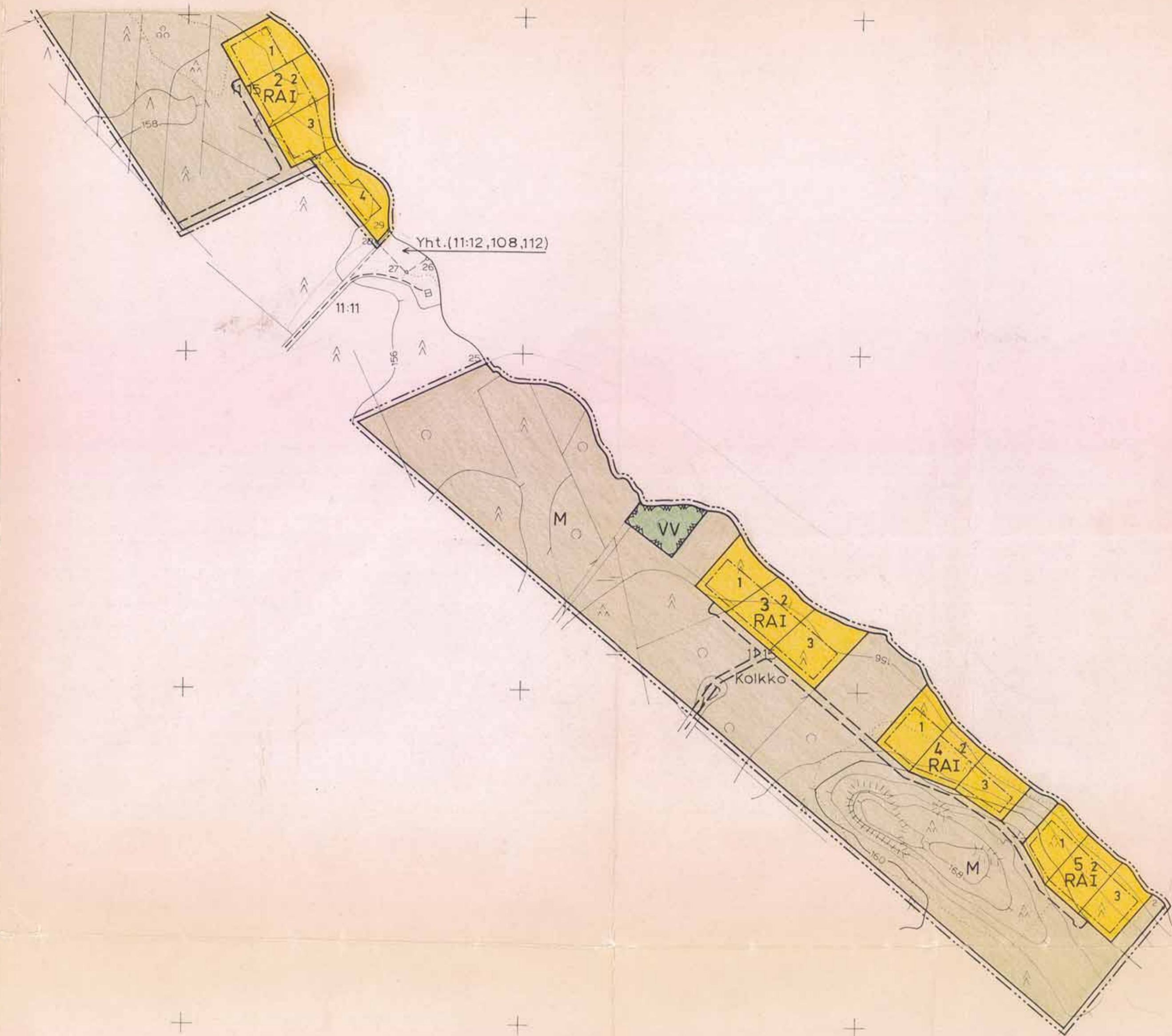
Kuusankoskella elokuun 16.päivänä 1984

Aaro Eerola
Aaro Eerola
dipl.ins.

Valmistettu lääninhallituksen päätöksellä
5 päivänä joulukuuta 1984 N:o R-1831
Jyväskylässä, lääninhallituksessa.

5 päivänä joulukuuta 1985

Uko Paananen
Uko Paananen



PIHTIPUDAS, VIITASAARI KOLKKU

N:o 331210 18-19 / 51-54

Kaavoituksen pohjakartta 1:4000	Kartan laatija Ilmakuvaus 1983 Kartoitushetki Koordinaattijärjestelmä Korkeusjärjestelmä Kartta hyväksytty 26.7.1984	Kaavakartta OY Kartitus 1984 Stereokartitus (Likimain) kkj N60 Aarne Veris
Kunta Viitasaari	Kylät Kolima	Laani Keski-Suomi

