

RANTAKAAVA KOSKEE ILMOLAHDEN KYLÄN TILAN RN:O 3:43 ALUEITA VIITASAAREN KUNNASSA.

RANTAKAAVALLA MUODOSTUVAT LOMA-ASUNTOJEN KORTTELIALUEET, MAA- JA METSÄTALOUSALUEET, ULKOILU- JA RETKEILYALUE SEKA VENEVÄLKAMA-ALUEET.

MERKINNÄT

- RA** LOMA-ASUNTOJEN KORTTELIALUE.
- M** MAA- JA METSÄTALOUSALUE, JOLLA RAKENTAMINEN ON KIELLETTY.
- M/s** MAA- JA METSÄTALOUSALUE, JOLLA YMPÄRISTÖ SÄILYTETÄÄN, JA JOLLA RAKENTAMINEN ON KIELLETTY.
- LV** VENEVÄLKAMA
- 6 M SEN KAAVA-ALUEEN ULKOPUOLELLA OLEVA VIIVA, JOTA VAHVISTAMINEN KOSKEE.
- KORTTELIN, KORTTELINOSAN JA ALUEEN RAJA.
- - - ERI KAAVAMÄÄRÄYSTEN ALAISTEN ALUEENOSIEN VÄLINEN RAJA.
- OHJEELLINEN RAKENNUSPAIKAN RAJA.
- 5** KORTTELIN NUMERO.
- 2** RAKENNUSPAIKAN NUMERO.
- ISTUTETTAVA ALUEEN OSA, ALUEEN OSA, JOLLA TULEE SÄILYTTÄÄ SEN LUONTAINEN PUUSTO TAI JOLLE TULEE ISTUTTAA KORVAAVAA PUUSTOA RIITTÄVÄN PEITTEISYYDEN AIKAANSAAMISEKSI.
- YK** YHTEISKÄYTTÖALUE.
- - - OHJEELLINEN TIEALUE.

RANTAKAAVAMÄÄRÄYKSET

- RAKENNUSPAIKKAKOHTAINEN RAKENNUSOIKEUS ON ENINTÄÄN:
 - * LOMA-ASUNTO 80 k-m²
 - * SAUNA 20 k-m²
 - * HUOLTO-, VARASTO TMS. RAKENNUS 30 k-m²
- RAKENNUSTEN KATTO- JA JULKISIVUMATERIAALEINA EI SAA KÄYTTÄÄ KIRKKAITA HEIJASTAVIA PINTOJA.
- RAKENNUSTEN SUURIN SALLITU RAKENNUSPAIKKAKOHTAINEN LUKUMÄÄRÄ ON KOLME.
- LOMARAKENNUSTEN MINIMETÄISYYS RANNASTA ON 30 METRIÄ JA SAUNAN 15 METRIÄ.
- KÄYMÄLÄJÄTEVEDET TULEE KERÄTÄ VESITIIVIISIIN SÄILIÖIHIN JA PESUVEDET TULEE IMEYTTÄÄ MAAHAN 15 METRIN ETAISYYDELLE RANTAVIIVASTA. KERÄÄMISESTÄ JA KÄSITTELYSTÄ TULEE OLLA ASIANMUKAISET SUUNNITELMAT RAKENNUSPAIKKAKOHAKEMUKSEEN LIITETTÄYÄ.
- KUIVAKÄYMÄLÄ ON SIIJOITETTAVA VÄHINTÄÄN 40 METRIN ETAISYYDELLE RANTAVIIVASTA.
- RAKENNUSPAIKAT TULEE MERKITÄ MAASTOON ENNEN RAKENNUSLUVAN MYÖNTÄMISTÄ.
- RAKENNUSTEN TULEE OLLA YKSIKERROKSISIA.
- BIOJÄTTEET KOMPOSTOIDAAN KIINTEISTÖKOHTAISESTI JA MUUT JÄTTEET TOIMITAAN ALUEEN JÄTTEENKERÄYSPAIKALLE.

MAA JA VESI OY
Jyväskylän aluetuomisto

28.3.1994

Ilkka Jalkanen
DI SNIL

Vahvistettu Keski-Suomen ympäristökeskuksen päätöksellä
6 päivältä marraskuuta 1996 No LA-409
Jyväskylässä, ympäristökeskuksessa

6 päivältä marraskuuta 1996
Yhtäkartastaja Usko Paananen

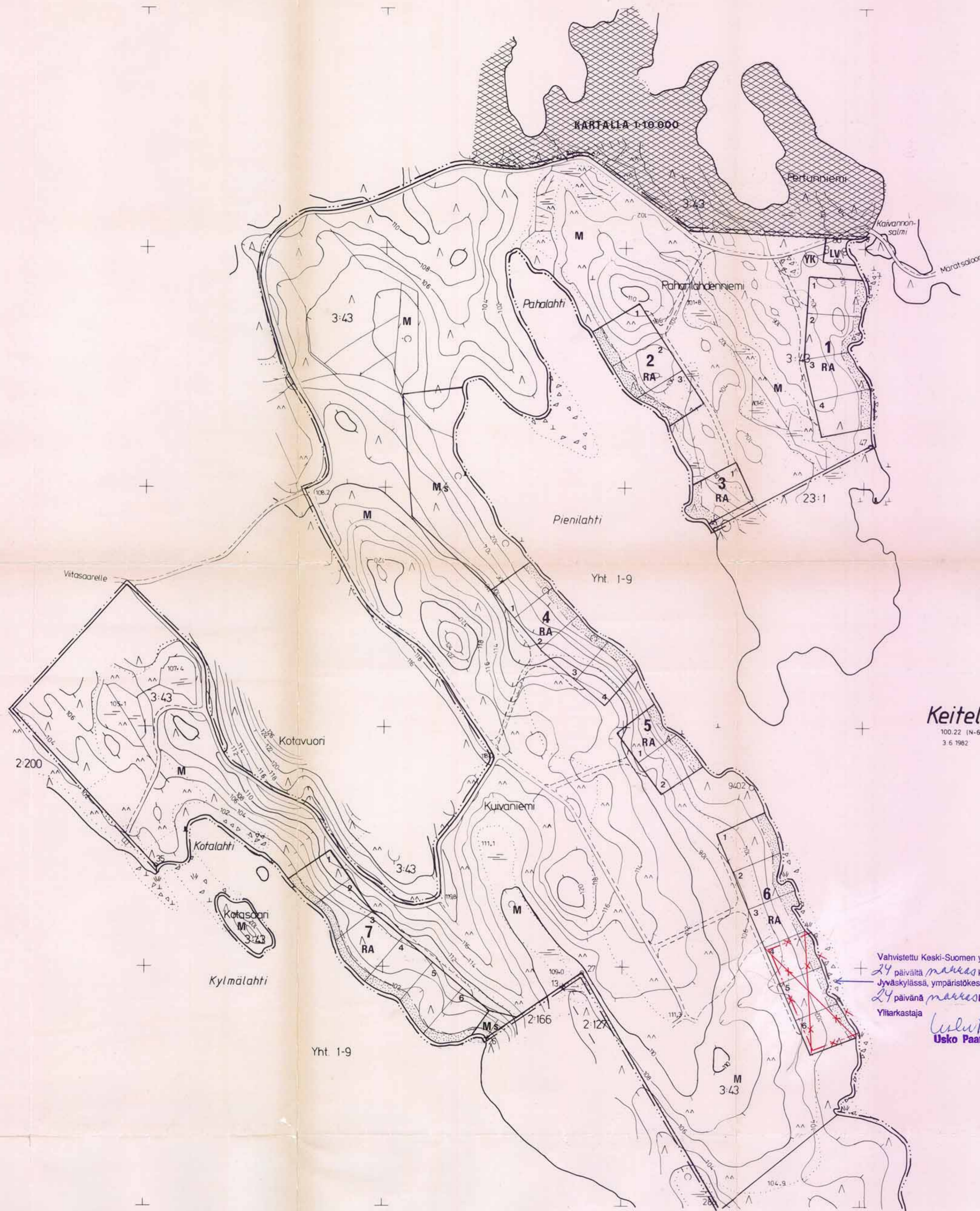
Usko Paananen
Usko Paananen

Tämä ranta-kaavaa koskeva
kartta määräykseen on Viitasaaren kunnan-
valtuuston 9.10.1995 § 67
päätöksen mukainen.

Viitasaaren kunnanvaltuuston hyväksymispäätös

Todistaa: *[Signature]*

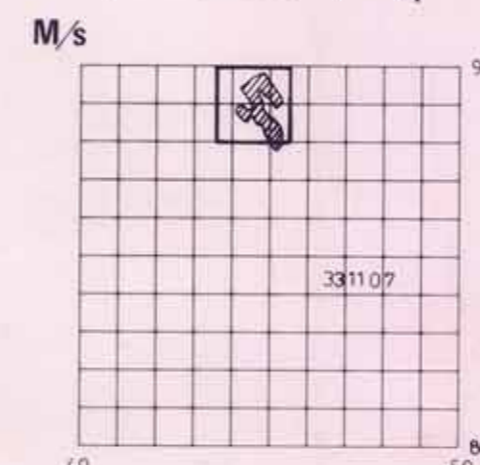
Keski-Suomen ympäristökeskuksen vahvistuspäätös



Vahvistettu Keski-Suomen ympäristökeskuksen päätöksellä
24 päivältä marraskuuta 1997 No LA-634
Jyväskylässä, ympäristökeskuksessa
24 päivältä marraskuuta 1997
Yhtäkartastaja
[Signature]
Usko Paananen

VIITASAARI, KUIVANIEMI
3311 07 88/43.6

Kaavoituksen pohjakaartta 1:4 000 Mittausluokka 3	Kartan laatija MAA JA VESI OY	Koordinaattijärjestelmä KKJ
Kunta Viitasaari	Ilmakuvaus 1982	Korkeusjärjestelmä N-60
Kylä Ilmolahti	Kartoitus 1994	Alkuperäispiirrokset p-r-k
Tila 3:43	Kartoitusmenetelmä Stereokartoitus	Kartta hyväksytty 6.7.1994 <i>[Signature]</i> Markku Humberg
Laani Keski-Suomi		



Metsähallitus

Viitasaari
KUIVANIEMEN RANTAKAAVA

Karttalehti 2 1:4 000

ALUEMÄÄRITTELY

RANTAKAAVA KOSKEE ILMOLAHDEN KYLÄN TILAN RN:O 3:43 ALUEITA VIITASAAREN KUNNASSA.

RANTAKAAVALLA MUODOSTUVAT LOMA-ASUNTOJEN KORTTELIALUEET, MAA- JA METSÄTALOUSALUEET, ULKOILU- JA RETKEILYALUE SEKÄ VENEVALKAMA-ALUEET.

MERKINNÄT JA KAAVAMÄÄRÄYKSET KARTTALEHDELLÄ 1.

MAA JA VESI OY
Jyväskylän aluetoimisto

28.3.1994

Ilkka Jalkanen
DI SNIL

Vesa Rajaniemi
DI

Viitasaaren kunnanvaltuuston hyväksymispäätös kaavaa koskeva kartta määräyksineen on Viitasaaren kunnan valtuuston 9.10.1995 s 67 päätöksen mukainen.

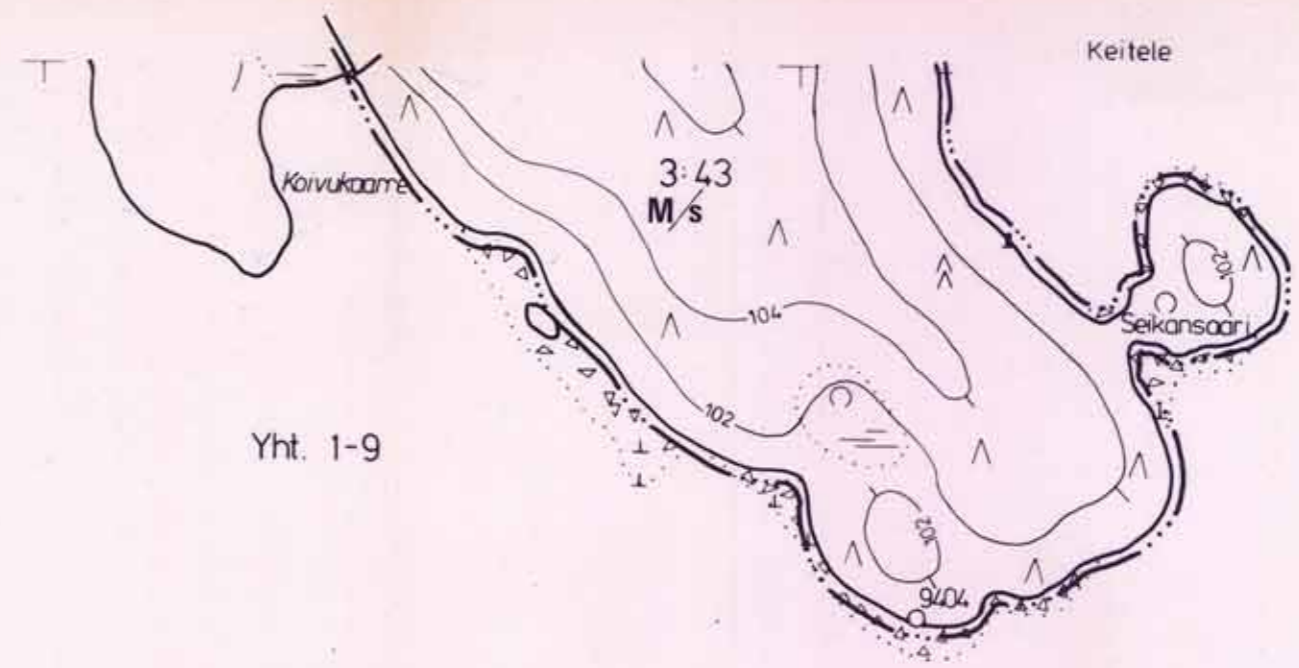
Todistaa: *Juha Honkanen*

Keski-Suomen ympäristökeskuksen vahvistuspäätös

Vahvistettu Keski-Suomen ympäristökeskuksen päätöksellä
6 päivältä marraskuuta 1996 No LA-409
Jyväskylässä, ympäristökeskuksessa
6 päivänä marraskuuta 1996

Ylläkirjastaja

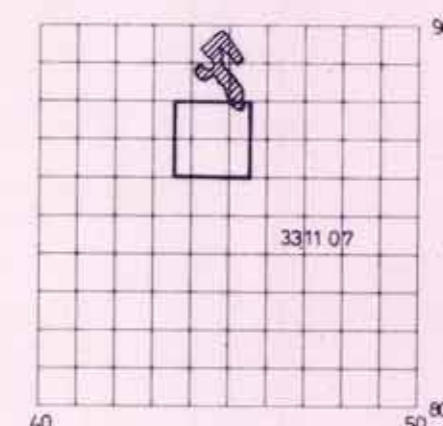
Usko Paananen
Usko Paananen



Keitele
100.22 (N-60)
3.6.1982

VIITASAARI, KUIVANIEMI
3311 07 86/43.6

Kaavoituksen pohjakartta 1:4000	Kartan laatija	
Mittausluokka 3	MAA JA VESI OY	
Kunta Viitasaari	Ilmakuvaus 1982	Koordinaattijärjestelmä
Kylä Ilmolahti	1:31000	KKJ
Tila 3:43	Kartoitus 1994	Rokkeusjärjestelmä
Maani Keski-Suomi	Kartoitusmenetelmä Stereokartoitus	N-60
	Kartta hyväksytty 6.7.1994	Aikuperäispiirrokset
		p-r-k
		<i>Markku Humberg</i>



Metsähallitus

Viitasaari KUIVANIEMEN RANTAKAAVA

Karttalehti 3

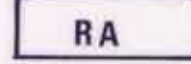




1:10 000

ALUEMÄÄRITTELY

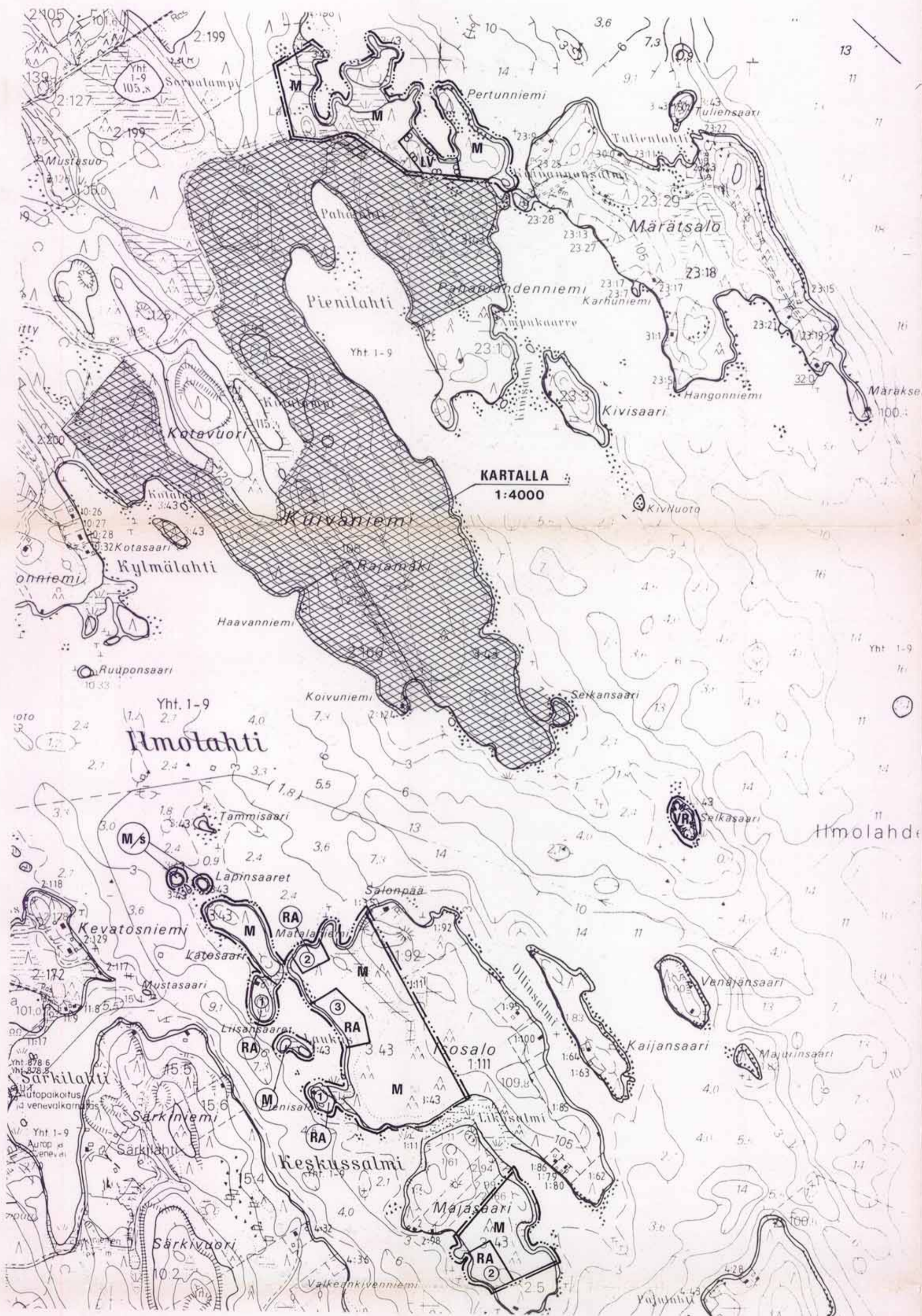
RANTAKAAVA KOSKEE ILMOLAHDEN KYLÄN TILAN RN:O 3:43 ALUEITA VIITASAAREN KUNNASSA.

RANTAKAAVALLA MUODOSTUVAT LOMA-ASUNTOJEN KORTTELIALUEET, MAA- JA METSÄTALOUSALUEET, ULKOILU- JA RETKEILYALUE SEKÄ VENEVALKAMA-ALUE.

MERKINNÄT

- | | |
|---|--|
|  | LOMA-ASUNTOJEN KORTTELIALUE. |
|  | MAA- JA METSÄTALOUSALUE, JOLLA YMPÄRISTÖ SÄILYTETÄÄN JA JOLLA RAKENTAMINEN ON KIELLETTY. |
|  | MAA- JA METSÄTALOUSALUE, JOLLA RAKENTAMINEN ON KIELLETTY. |
|  | VENEVALKAMA. |
|  | ULKOILU- JA RETKEILYALUE. |

② RAKENNUSPAIKKOJEN LUKUMÄÄRÄ RA-ALUEELLA.



RANTAKAAVAMÄÄRÄYKSET:

- RAKENNUSPAIKKAKOHTAINEN RAKENNUSOIKEUS ON ENINTÄÄN:
 - * LOMA-ASUNTO 80 k-m²
 - * SAUNA 20 k-m²
 - * HUOLTO-, VARASTO TMS. RAKENNUS 30 k-m²
- RAKENNUSTEN KATTO- JA JULKISIVUMATERIAALEINA EI SAA KÄYTTÄÄ KIRKKAITA HEIJASTAVIA PINTOJA.
- RAKENNUSTEN SUURIN SALLITU RAKENNUSPAIKKAKOHTAINEN LUKUMÄÄRÄ ON KOLME.
- LOMARAKENNUSTEN MINIMIETÄISYYS RANNASTA ON 30 METRIÄ JA SAUNAN 15 METRIÄ.
- KÄYMÄLÄJÄTEVEDET TULEE KERÄTÄ VESITIIVISIIN SÄILÖIHIN JA PESUVEDET TULEE IMEYTTÄÄ MAAHAN 15 METRIN ETÄISYYDELLE RANTAVIIVASTA. KERÄÄMISESTÄ JA KÄSITTELYSTÄ TULEE OLLA ASIANMUKAISET SUUNNITELMAT RAKENNUSPAIKKAHAKEMUKSEEN LIITETTYNÄ.
- KUIVAKÄYMÄLÄ ON SIOJITETTAVA VÄHINTÄÄN 40 METRIN ETÄISYYDELLE RANTAVIIVASTA.
- RAKENNUSPAIKAT TULEE MERKITÄ MAASTOON ENNEN RAKENNUSLUVAN MYÖNTÄMISTÄ.
- RAKENNUSTEN TULEE OLLA YKSIKERROKSISIA.
- BIOJÄTTEET KOMPOSTOIDAAN KIINTEISTÖKOHTAISESTI JA MUUT JÄTTEET TOIMITETAAN ALUEEN JÄTTEENKERÄYSPAIKALLE.

orittain
Vahvistettu Keski-Suomen ympäristökeskuksen päätöksellä
6 päivänä marraskuuta 1996 No LA-409
Jyväskylässä, ympäristökeskuksessa
6 päivänä marraskuuta 1996

MAA JA VESI OY
Jyväskylän aluetoimisto
28.3.1994

Yhtäkarttaja
Urho Paananen
Urho Paananen

Ilkka Jalkanen
Ilkka Jalkanen
DI SNIL

Vesa Rajaniemi
Vesa Rajaniemi
DI

Viitasaaren kunnanvaltuuston hyväksymispäätös

Keski-Suomen ympäristökeskuksen vahvistuspäätös

Tämä *ranta* kaavaa koskeva kartta määräyksineen on Viitasaaren kunnanvaltuuston *9.10.1995 567* päätöksen mukainen.

Todistaa: *Taru Hankanen*



RANTAKAAVAN POHJAKARTTA 1:10 000
KARTTALEHDET: 3311 07B ja D 3311 08A ja C

KARTAN LAATIJA: MAA JA VESI OY

KUNTA: VIITASAARI
KYLÄ: ILMOLAHTI
TILAT: 3:43

ALKUPERÄISPIIRROKSET
r.p.k.k.l
KARTTA HYVÄKSYTTY RANTAKAAVAN POHJAKARTAKSI HUOMAUTUKSIN, ETTÄ SIITÄ MITATUT ETÄISYYDET JA PINTA-ALAT SAATTAVAT PERUSKARTAN ESITYSTARKKUUDESTA JOHTUEN OLLA LIKIMÄÄRÄISIÄ

LÄÄNI: KESKI-SUOMI

KARTTA HYVÄKSYTTY
JYVÄSKYLÄSSÄ 6.7.1994
Markku Humberg
Markku Humberg